

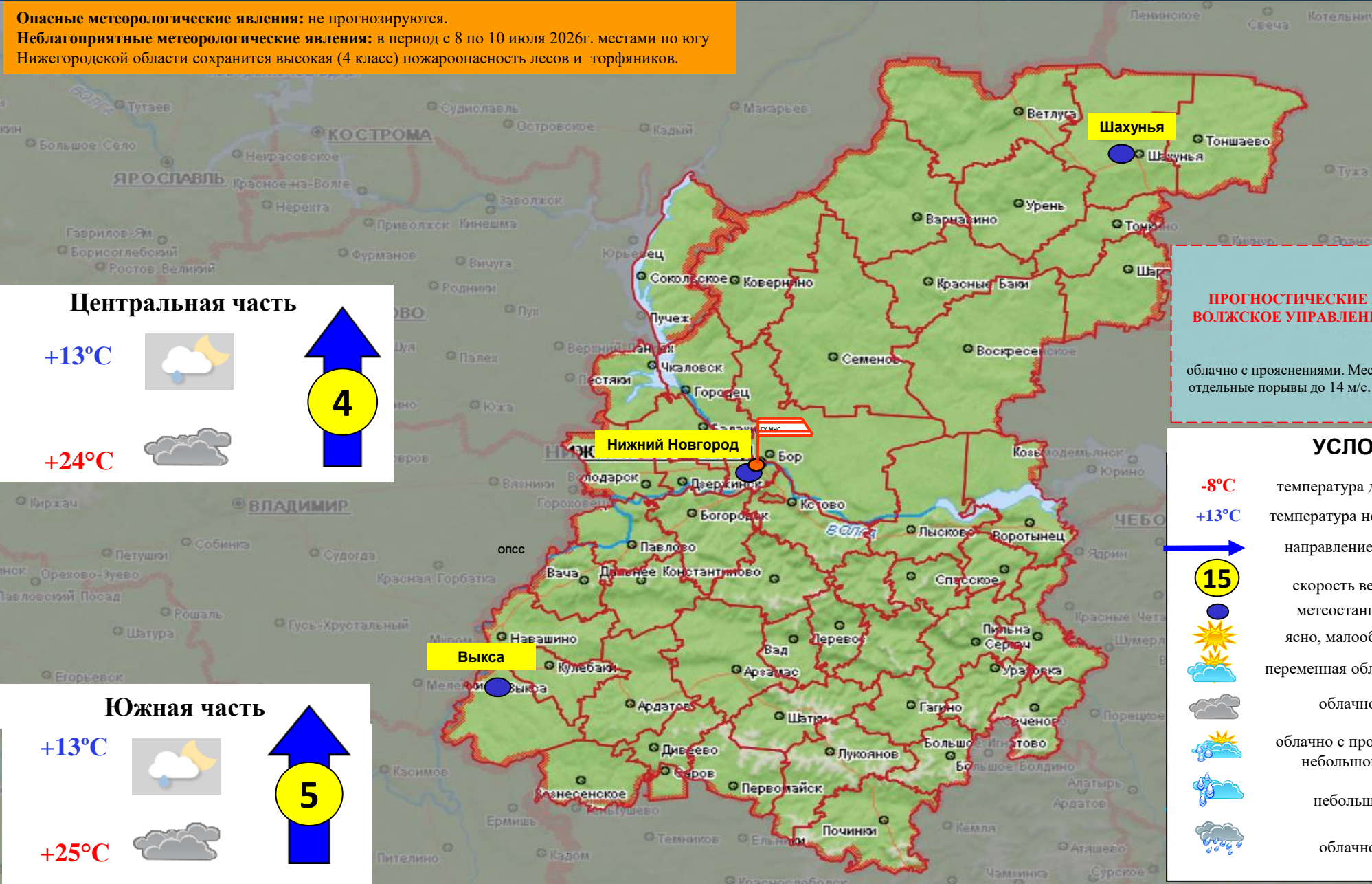


**ОПЕРАТИВНЫЙ ЕЖЕДНЕВНЫЙ ПРОГНОЗ
ЧРЕЗВЫЧАЙНЫХ СИТУАЦИЙ
НА ТЕРРИТОРИИ
НИЖЕГОРОДСКОЙ ОБЛАСТИ
на 08.07.2026**

ЕЖЕДНЕВНЫЙ МЕТЕОРОЛОГИЧЕСКИЙ ПРОГНОЗ НА ТЕРРИТОРИИ НИЖЕГОРОДСКОЙ ОБЛАСТИ



Опасные метеорологические явления: не прогнозируются.
Неблагоприятные метеорологические явления: в период с 8 по 10 июля 2026г. местами по югу Нижегородской области сохранится высокая (4 класс) пожароопасность лесов и торфяников.



Северная часть

+11°C

+24°C

4

Центральная часть

+13°C

+24°C

4

ПРОГНОСТИЧЕСКИЕ МЕТЕОУСЛОВИЯ ПО ДАННЫМ ФГБУ «ВЕРХНЕ-ВОЛЖСКОЕ УПРАВЛЕНИЕ ПО ГИДРОМЕТЕОРОЛОГИИ И МОНИТОРИНГУ ОКРУЖАЮЩЕЙ СРЕДЫ» НА 08.07.2026 г.

облачно с прояснениями. Местами кратковременные дожди. Ветер южный 5-10 м/с, днем отдельные порывы до 14 м/с. Температура воздуха ночью +9...+14°C, днем +21...+26°C.

УСЛОВНЫЕ ОБОЗНАЧЕНИЯ

-8°C	температура днем		малооблачно, без осадков
+13°C	температура ночью		переменная облачность, без осадков
	направление ветра		облачно с прояснениями, небольшой дождь
15	скорость ветра		облачно, небольшой дождь
	метеостанция		морось
	ясно, малооблачно		порывы ветра
	переменная облачность		туман
	облачно		переменная облачность, дождь
	облачно с прояснениями, небольшой дождь		гроза
	небольшой дождь		
	облачно, дождь		

Южная часть

+13°C

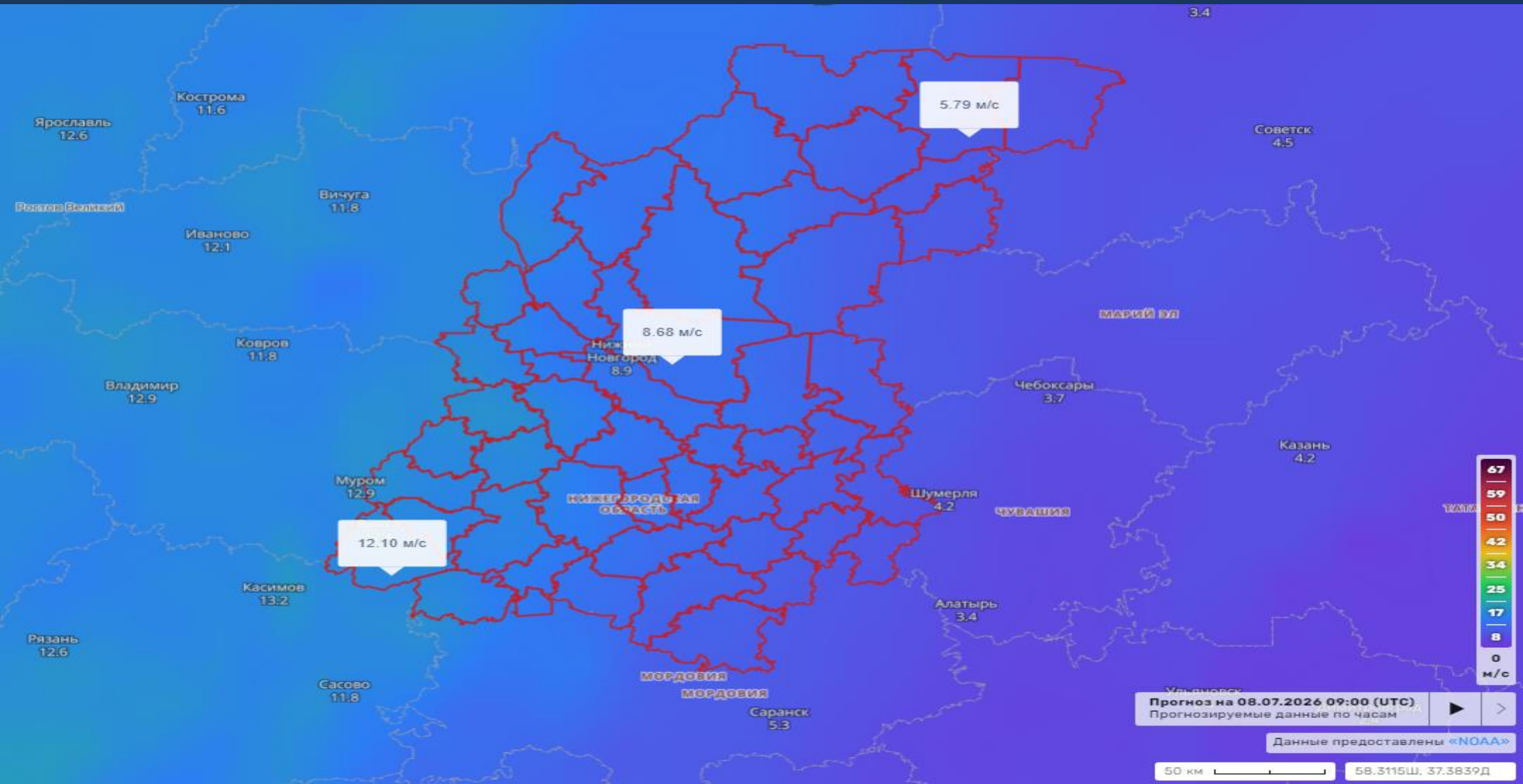
+25°C

5

ПРОГНОЗ ВЫПАДЕНИЯ ОСАДКОВ НА ТЕРРИТОРИИ НИЖЕГОРОДСКОЙ ОБЛАСТИ ПО ДАННЫМ АТЛАСА ОПАСНОСТЕЙ И РИСКОВ



ПРОГНОЗ ВЕТРОВОЙ НАГРУЗКИ НА ТЕРРИТОРИИ НИЖЕГОРОДСКОЙ ОБЛАСТИ ПО ДАННЫМ АТЛАСА ОПАСНОСТЕЙ И РИСКОВ



Прогноз на 08.07.2026 09:00 (UTC)
Прогнозируемые данные по часам

Данные предоставлены «NOAA»

50 км 58.3115Ш, 37.3839Д

ПРОГНОЗ ТЕМПЕРАТУРНОГО РЕЖИМА НА ТЕРРИТОРИИ НИЖЕГОРОДСКОЙ ОБЛАСТИ ПО ДАННЫМ АТЛАСА ОПАСНОСТЕЙ И РИСКОВ

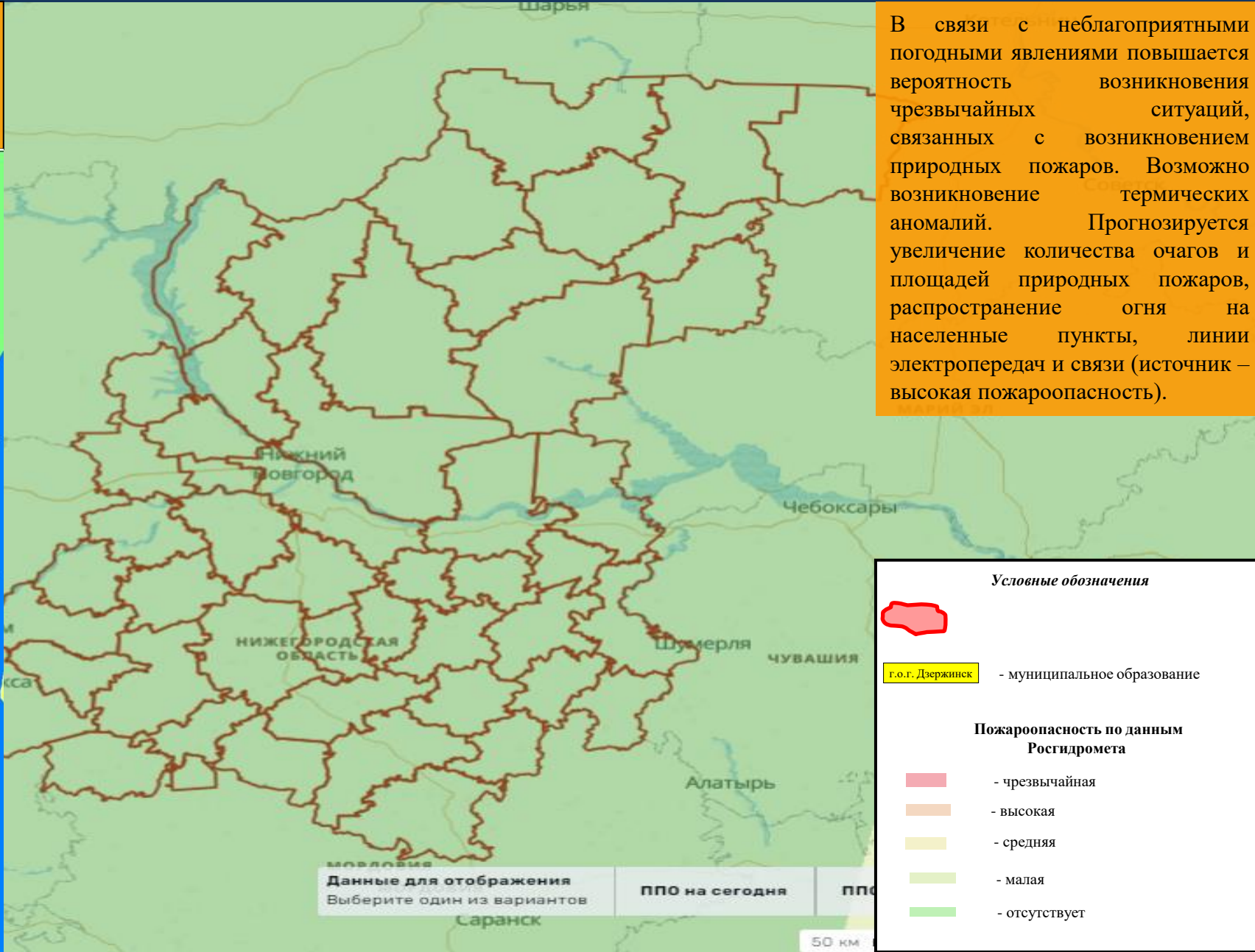
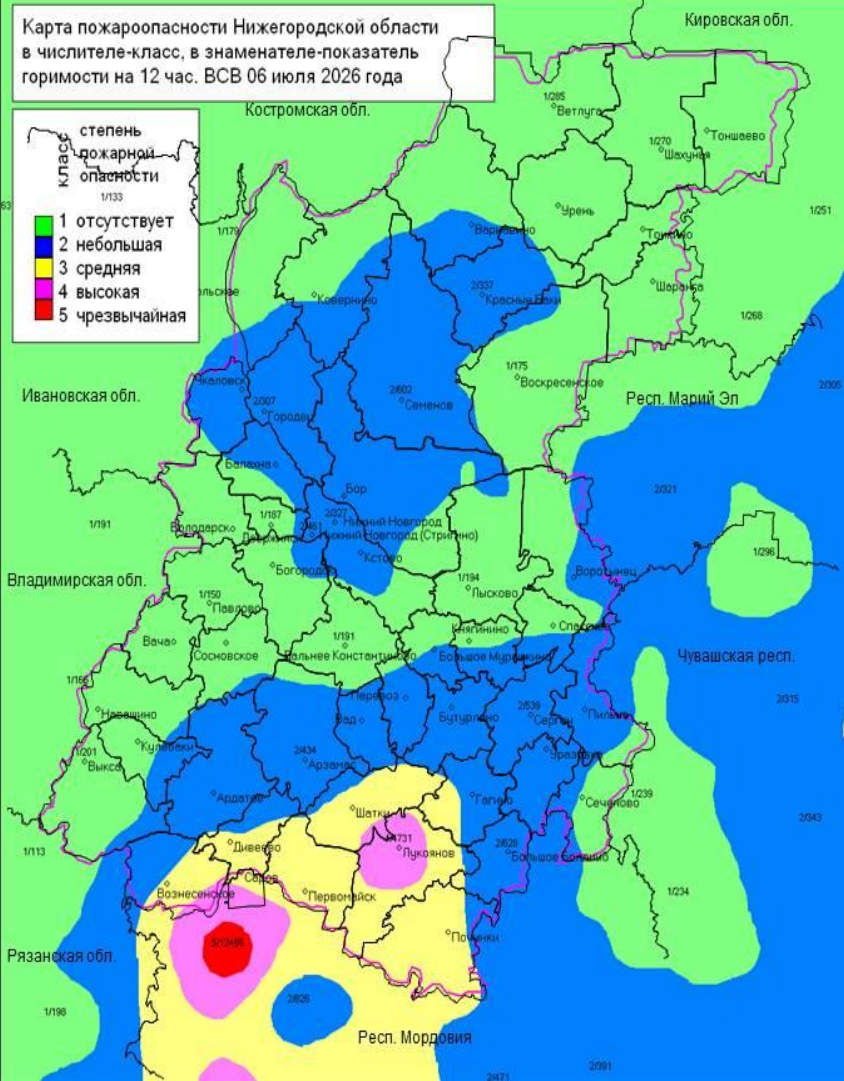


ПРОГНОЗ ПОЖАРООПАСНОСТИ НА ТЕРРИТОРИИ НИЖЕГОРОДСКОЙ ОБЛАСТИ ПО ДАННЫМ АТЛАСА ОПАСНОСТЕЙ И РИСКОВ НА 08.07.2026



По данным ФГБУ «Верхне-Волжское УГМС», пожароопасность в лесах Нижегородской области 08-10 июля 2026 г. ожидается 1-2 класс, местами 3 и 4 класс.

В связи с неблагоприятными погодными явлениями повышается вероятность возникновения чрезвычайных ситуаций, связанных с возникновением природных пожаров. Возможно возникновение термических аномалий. Прогнозируется увеличение количества очагов и площадей природных пожаров, распространение огня на населенные пункты, линии электропередач и связи (источник – высокая пожароопасность).



ОЦЕНКА ВЕРОЯТНОСТИ ВОЗНИКНОВЕНИЯ ПРИРОДНЫХ ПОЖАРОВ НА ТЕРРИТОРИИ НИЖЕГОРОДСКОЙ ОБЛАСТИ ПО ДАННЫМ АТЛАСА ОПАСНОСТЕЙ И РИСКОВ



Оценка вероятности возникновения природных пожаров (сетка 0.2°)

05.07.2026	0.26889127492904663
06.07.2026	0.40333691239356995
07.07.2026	0.5377825498580933
08.07.2026	0.6722281575202942
09.07.2026	0.5377825498580933

Дата 2026-07-05

Термоточки true

Logs:

WARNING: weather data is incomplete for the requested date. No data for: ['2026-06-21', '2026-06-22', '2026-06-23', '2026-07-04']

WARNING: satellite data is incomplete for the requested date. No data for evi: ['2026-07-04']

WARNING: satellite data is incomplete for the requested date. No data for ndvi: ['2026-07-04']


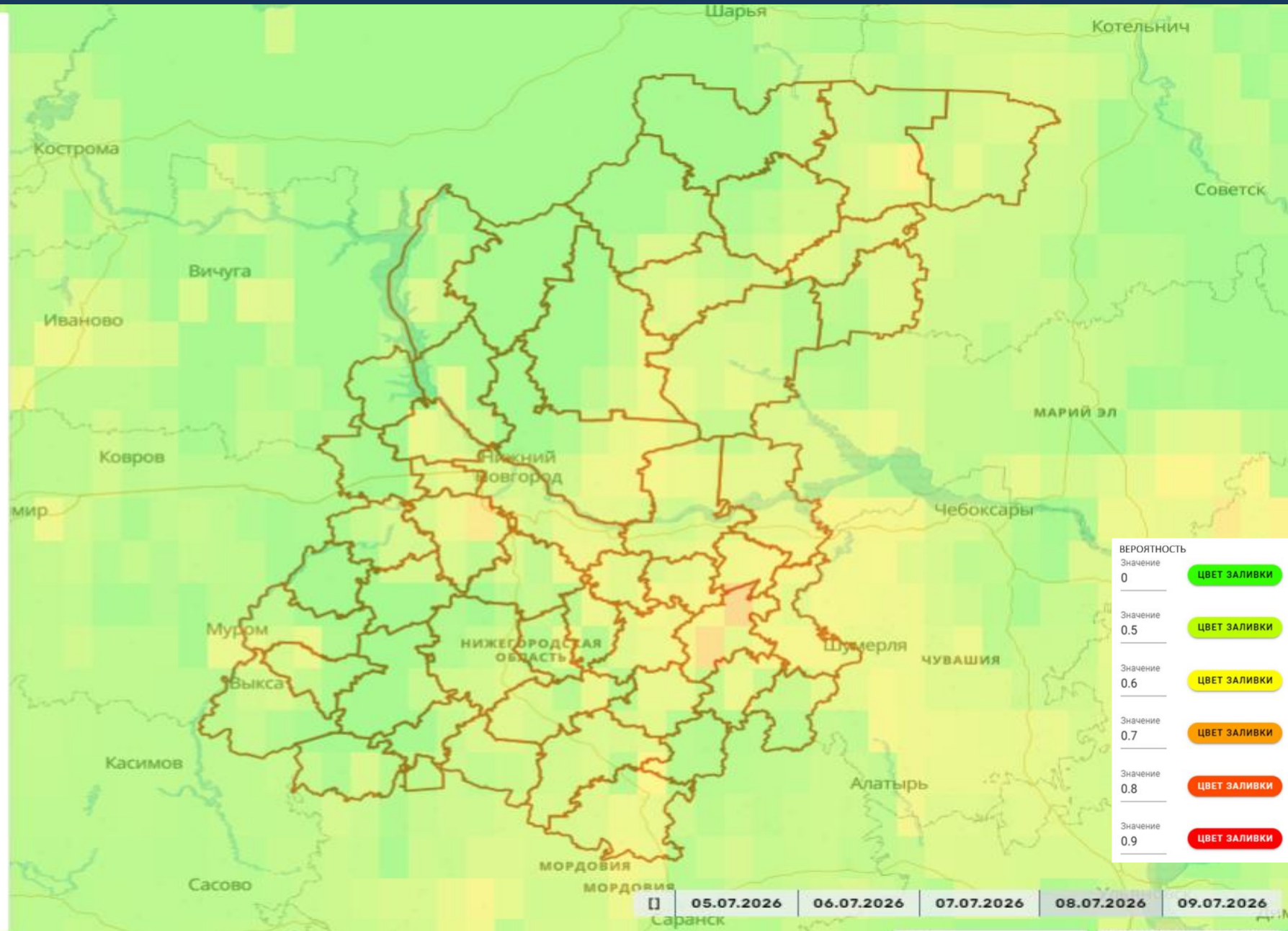
WARNING: weather channel wind_speed for 2026-07-04 00:00:00 is empty

WARNING: weather channel precipitation for 2026-07-04 00:00:00 is empty

WARNING: weather channel air_temperature for 2026-07-04 00:00:00 is empty

WARNING: weather channel

Снижение качества из-за отсутствия данных



05.07.2026 06.07.2026 07.07.2026 08.07.2026 09.07.2026

50 км 56.7146Ш. 36.3769Д